

АДМИНИСТРАЦИЯ НОВОПЛАСТУНОВСКОГО СЕЛЬСКОГО
ПОСЕЛЕНИЯ ПАВЛОВСКОГО РАЙОНА

ПОСТАНОВЛЕНИЕ

от 01.06.2018

№ 75

станция Новопластуновская

Об утверждении дизайн-проекта благоустройства территории по улице
Кооперативной, 21 в, в станции Новопластуновской

В соответствии с постановлением Правительства Российской Федерации от 10 февраля 2017 года № 169 «Об утверждении правил предоставления и распределения субсидий из Федерального бюджета бюджетам субъектов Российской Федерации на поддержку государственных программ субъектов Российской Федерации и муниципальных программ Формирования современной городской среды», руководствуясь статьей 14 Федерального закона от 6 октября 2003 года № 131-ФЗ «Об общих принципах организации местного самоуправления в Российской Федерации», постановлением администрации Новопластуновского сельского поселения Павловского района от 28 сентября 2017 года № 121 «Об утверждении ведомственной целевой программы Новопластуновского сельского поселения Павловского района «Формирование современной городской (сельской) среды на 2018-2022 годы», уставом Новопластуновского сельского поселения Павловского района постановляю:

1. Утвердить дизайн-проект благоустройства территории по улице Кооперативной, 21 в, в станции Новопластуновской (прилагается).

2. Разместить дизайн-проект благоустройства территории по улице Кооперативной, 21 в, в станции Новопластуновской на официальном сайте администрации Новопластуновского сельского поселения Павловского района в сети интернет по адресу: www.novoplastunovskoesp.ru.

3. Контроль за выполнением настоящего постановления оставляю за собой.

4. Постановление вступает в силу со дня его официального обнародования.

Исполняющий обязанности главы
Новопластуновского сельского
поселения Павловский район



Н.А.Нестеренко

ПРИЛОЖЕНИЕ
к постановлению администрации
Новопластуновского сельского
поселения Павловского района
от 01.06.2018 № 75

**Благоустройство территории по улице Кооперативной, 21
в станице Новопластуновской**

ДИЗАЙН-ПРОЕКТ

Раздел 1. Пояснительная записка

Раздел 2. Схема планировочной организации земельного участка

173-17

СОДЕРЖАНИЕ

Обозначение	Наименование	Примечание
173-17-С	Содержание	Стр. 2-3
173-17-СП	Состав проектной документации	Стр. 4
173-17-ДП.ПЗ	Раздел 1. Пояснительная записка	
	1. Реквизиты документа, на основании которого принято решение о разработке проектной документации	Стр. 6
	2. Исходные данные и условия для подготовки дизайн - проекта	Стр. 6
	3. Обоснование необходимости благоустройства территории	Стр. 6
	4. Характеристика состояния благоустройства территории поселения	Стр. 6-7
	5. Цели, задачи и ожидаемые результаты реализации целевой программы.	Стр. 7
	6. Решения по благоустройству территории	Стр. 7-8
	7. Техничко-экономические показатели	Стр. 9
	8. Сроки и этапы строительства	Стр. 10
	Раздел 2. Схема планировочной организации земельного участка	
173-17-ДП.ПЗУ	Графическая часть	
	Схемы расположения проектируемой территории в структуре станции и края	Стр. 12
	Существующее состояние парка в станции Новопластуновской. М1:500	Стр. 13
	Схема благоустройства территории парка в станции Новопластуновской. М 1:500	Стр. 14

	Аналог используемой в проекте тротуарной плитки «кирпич» в центральной части парка. Тип 1.	Стр. 15
	Аналог используемой в проекте тротуарной плитки «кирпич». Тип 2.	Стр. 16
	Аналог используемой в проекте тротуарной плитки «старый город». Тип 3.	Стр.17
	Аналог используемой в проекте скамейки и лавки парковой.	Стр. 18
	Аналог используемых в проекте светильников «STREET 11». Аналог используемой в проекте урны.	Стр. 19
	План схема детской игровой площадки для детей младшего возраста.	Стр. 20
	Аналог используемого в проекте детского игрового комплекса.	Стр. 21
	Аналог используемых в проекте детских каруселей.	Стр. 22
	Аналог используемой в проекте песочницы.	Стр. 23
	Аналог используемого в проекте детского игрового оборудования качалка на пружине мотоцикл.	Стр. 24
	Аналог используемого в проекте детского игрового оборудования качалка на пружине кабриолет.	Стр. 25
	Аналог используемого в проекте детского игрового оборудования качалка на пружине кораблик.	Стр. 26

СОСТАВ ПРОЕКТНОЙ ДОКУМЕНТАЦИИ

Номер тома	Обозначение	Наименование	Примечание
	173-17-ДП.ПЗ	Пояснительная записка	Раздел 1
	173-17-ДП.ПЗУ	Схема планировочной организации земельного участка	Раздел 2

Имя и подп.	Подпись и дата	Взаимосвязь №
-------------	----------------	---------------

РАЗДЕЛ 1. ПОЯСНИТЕЛЬНАЯ ЗАПИСКА

173-17-ПЗ

ПОЯСНИТЕЛЬНАЯ ЗАПИСКА

1. Реквизиты документа, на основании которого принято решение о разработке проектной документации

Проектная документация подготовлена на основании договора №154 от 16.11.2017 г., заключенного с администрацией Новопластуновского сельского поселения Павловского района Краснодарского края для реализации мероприятий приоритетного проекта «Формирование комфортной городской среды».

2. Исходные данные и условия для подготовки дизайн-проекта:

- топографическая съемка в М 1:500 от 24.10.2017 г., выполненная МУП «Павловский архитектурно-градостроительный центр»;
- фотоматериалы, выполненные в ноябре 2017 года.

3. Обоснование необходимости благоустройства территории

Необходимость благоустройства территорий, в том числе комплексного, продиктовано на сегодняшний день необходимостью обеспечения проживания людей в более комфортных условиях при постоянно растущем благосостоянии населения.

4. Характеристика состояния благоустройства территории поселения

Благоустройство территории поселения представляет собой комплекс мероприятий, направленных на создание благоприятных условий жизни, трудовой деятельности и досуга населения в границах поселения, осуществляемых органами местного самоуправления, физическими и юридическими лицами.

Дизайн-проектом предусмотрено благоустройство территории центрального парка.

Центральный парк расположен в центре станции Новопластуновской Павловского района Краснодарского края по улице Кооперативной, 21.

Территория центрального парка ограничена с севера и востока улицами Кооперативной, Калинина, с юга улицей Первомайской и территорией мемориального комплекса, с запада прилегающими территориями частных домовладений, сельского дома культуры и отделением врачей общей практики (ВОП).

На сегодняшний день на территории парка расположены: детская игровая площадка для детей старшего возраста с детским игровым комплексом, отдельными игровыми элементами и скамейками для отдыха, спортивная площадка с снарядами для воркаута, концертная площадка для проведения культурно-массовых мероприятий, сеть пешеходных дорожек, а так же на

Имя, № гослп
Дата, № и дата
Взамен листа №

территории парка произрастают хвойные (ель, сосна, туя) и лиственные деревья (береза, липа).

На момент подготовки дизайн-проекта центральный парк находится в удовлетворительном состоянии: пешеходные дорожки требуют ремонта, необходима замена существующих уличных светильников, парковых скамеек и урн, а так же требуется корректировка пешеходной сети парка, зонирование территории парка с устройством мест для тихого отдыха, выделением игровой площадки для детей младшего возраста, смена покрытия детских игровых площадок, обустройство центральной части с устройством скамеек для отдыха. Кроме того требуется реконструкция общественного туалета, расположенного в непосредственной близости от парка на прилегающей территории с западной стороны. Площадь рассматриваемой территории благоустройства парка составляет 2,27 га, площадь территории парка в границах участка – 1,9 га.

5. Цели, задачи и ожидаемые результаты реализации целевой программы.

Целью Программы являются комплексное развитие и благоустройство территории поселения, создание максимально благоприятных, комфортных и безопасных условий для проживания и отдыха жителей.

Задачами Программы являются:

организация экономически эффективной системы благоустройства поселения, отвечающей современным экологическим, санитарно-гигиеническим требованиям и создающей безопасные и комфортные условия для проживания населения;

создание зоны отдыха и благоприятных условий для проведения досуга жителей Новопластуновского сельского поселения;

установка малых архитектурных форм и элементов благоустройства.

Ожидаемые результаты:

улучшение архитектурно-планировочного облика МО поселения;

улучшение экологической обстановки и санитарно-гигиенических условий жизни;

создание безопасных и комфортных условий для проживания населения;

повышение культурного уровня населения в вопросах благоустройства.

6. Решения по благоустройству территории

Данным проектом в целях формирования современной среды обитания, создания безопасных и благоприятных условий для проживания граждан, повышения уровня комфортности проживания населения станции Новопластуновской предусмотрены следующие мероприятия.

1. Устройство центральной композиции парка, включающую оформление клумбы и посадку зеленых насаждений (можжевельник, кипарисы) по

- наружному периметру центральной круговой дорожки, устройство парковых скамеек.
2. Выравнивание пешеходных дорожек ведущих от центра парка к северо-западному, юго-западному, западному и восточному выходам, шириной 2,0м. Устройство прогулочных дорожек, шириной 2,0м и 1,5м с местами для тихого отдыха.
 3. Смена существующего бортового камня и покрытия пешеходных дорожек из бетонных плит на тротуарную плитку «кирпич» размером 100х200мм из трех цветов (серый, бежевый, светло-красный).
 4. Установка парковых скамеек и лавок для отдыха, установка урн для мусора круглой формы.
 5. Замена на существующих опорах уличных светильников на светодиодные светильники «STREET 11» и установка аналогичных дополнительных светильников на опоре.
 6. Устройство парковочных мест с асфальтобетонным покрытием со стороны улицы Калинина.
 7. Устройство аллеи славы Героев Социалистического труда (4 стеллы Героев славы Социалистического труда).
 8. Обустройство зоны для проведения мероприятий, включающая замену бетонного покрытия площадки на тротуарную плитку с установкой бортового камня, установку лавок для зрителей.
 9. Устройство детской игровой площадки для детей младшего возраста с мягким нетравмоопасным покрытием и с установкой детских игровых комплексов и отдельных игровых элементов, лавок для отдыха. Замена песчаного покрытия на мягкое нетравмоопасное покрытие существующей детской игровой площадки для старшего возраста, замена существующих лавок.
 10. На спортивной площадке предусматривается только установка лавок для отдыха.
 11. Дополнительно необходимо выполнить реконструкцию общественного туалета, расположенного в непосредственной близости возле парка на прилегающей территории.

7. Техничко-экономические показатели

Основные технико-экономические показатели приведены в таблице

№ п/п	Наименование показателей	Ед. изм.	Показатель
1	Площадь благоустраиваемой территории парка	кв.м	22508,4
2	Протяженность пешеходных дорожек и площадок	м	1407,2
3	Площадь пешеходных дорожек и площадок в том числе:	кв.м	3947,6
	- площадь покрытия дорожек тип 1 (центральная часть вокруг клумбы), плитка размером 100x200	кв.м	341,8
	- площадь покрытия дорожек и площадок тип 2 (прямые дорожки шириной 3м, 2м, 1.5м), плитка размером 100x200	кв.м	3348,3
	- площадь покрытия дорожек и площадок тип 3 (разгрузочные площадки), плитка «старый город» размером 60/90/120/180x120x40	кв.м	257,5
4	Площадь автостоянок	кв.м	310
5	Площадь детских площадок	кв.м	507,8
6	Площадь спортивной площадки	кв.м	225
7	Площадь озеленения в том числе:	кв.м	17518
	- площадь клумбы центральной части	кв.м	267,5
	- площадь клумбы вдоль прямых пешеходных дорожек	кв.м	210
8	Количество высаживаемых деревьев в том числе:	шт.	25
	- можжевельник	шт.	16
	- кипарис	шт.	9
9	Количество скамеек со спинкой	шт.	49
10	Количество лавок	шт.	34
11	Количество урн для мусора	шт.	68
12	Количество светильников на устанавливаемых существующих опорах	шт.	11
13	Количество проектируемых светильников на опоре	шт.	57
14	Оборудование для детской игровой площадки		
	- детский игровой комплекс ДИК 2.08	шт.	1
	- детские карусели ДИО 2.08	шт.	1
	- машинка с песочницей МФ 3.42	шт.	1
	- качалка на пружине «кабриолет» ДИО 4.17	шт.	1
	- качалка на пружине «мотоцикл» ДИО 4.04	шт.	1
	- качалка на пружине «кораблик» ДИО 4.01	шт.	1

8. Сроки и этапы строительства

Программа приоритетного проекта «Формирование комфортной городской среды» реализуется в период 2018-2022 годов.

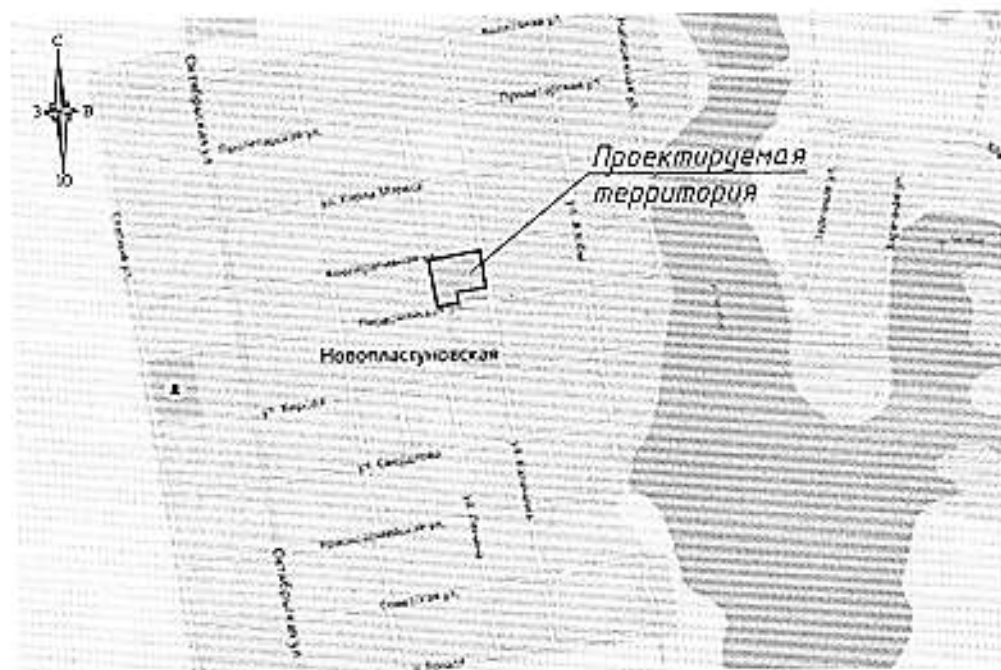
**РАЗДЕЛ 2. СХЕМА ПЛАНИРОВОЧНОЙ ОРГАНИЗАЦИИ
ЗЕМЕЛЬНОГО УЧАСТКА**

173-17-ПЗУ

СХЕМА РАСПОЛОЖЕНИЯ СТАНИЦЫ НОВОПЛАСТУНОВСКОЙ В СТРУКТУРЕ КРАСНОДАРСКОГО КРАЯ



СХЕМА РАСПОЛОЖЕНИЯ ПРОЕКТИРУЕМОЙ ТЕРРИТОРИИ В СТРУКТУРЕ СТАНИЦЫ НОВОПЛАСТУНОВСКОЙ



СОГЛАСОВАНО

Подп. и дата

Подпись и дата

Имя и год

173-17-ДП.ПЗУ

Благоустройство территории по улице Кооперативной, 21
в станции Новопластуновской

Центральный парк в станции
Новопластуновской

СТАДИЯ	ЛИСТ	ЛИСТОВ
П	1	15

ИЗМ.	КОЛ.УЧ.	ЛИСТ	У ДОК.	ПОДПИСЬ	ДАТА
Разработал				Шимон А.Г.	12.2017г.
Нач. ПТО				Гострая Л.А.	12.2017г.
Проверил				Лихо И.В.	12.2017г.
Директор				Лихо И.В.	12.2017г.


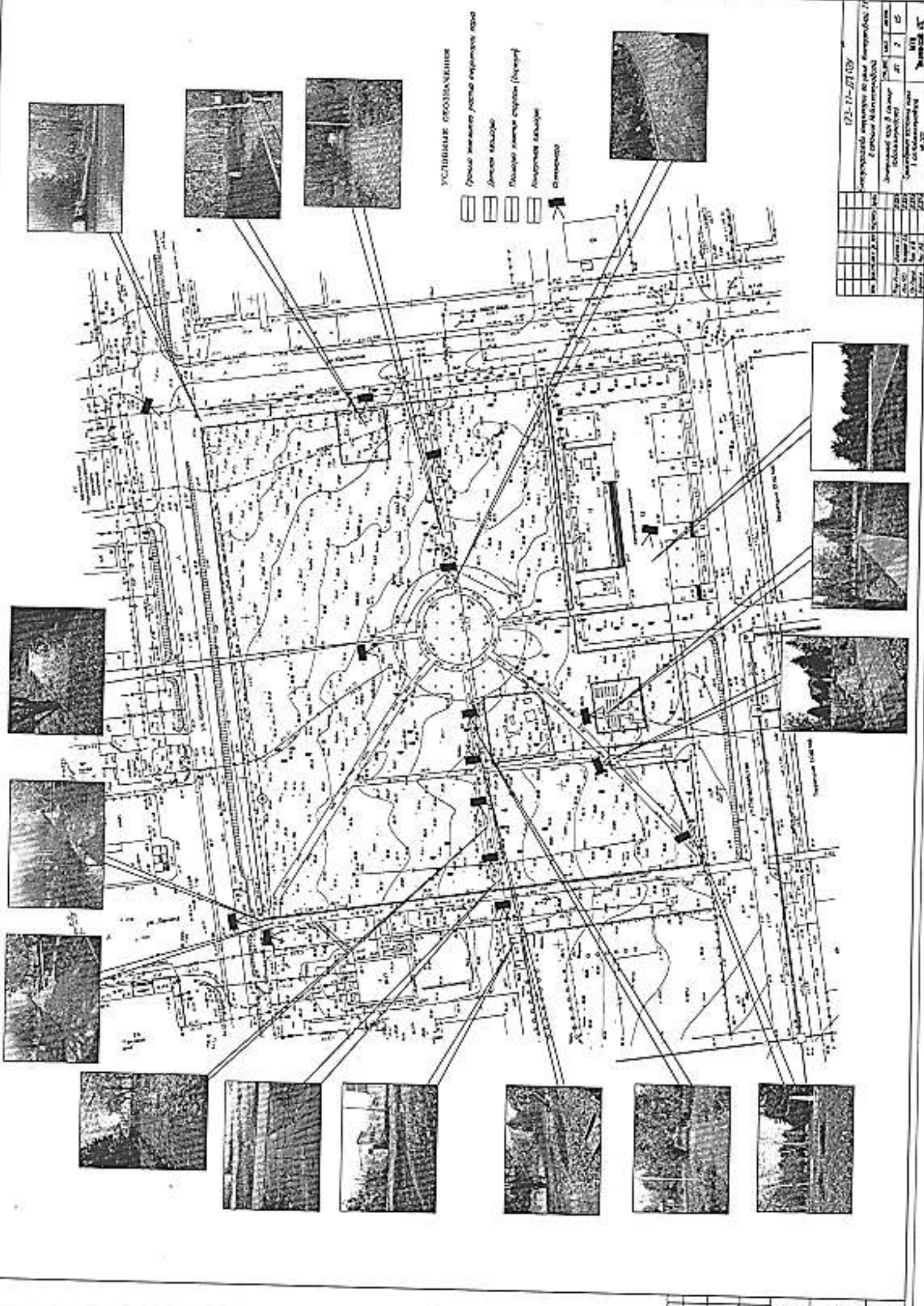
Схема расположения станции Новопластуновской
в структуре Краснодарского края
Схема расположения проектируемой территории в
структуре станции Новопластуновской

МУП
"Павловский АГЦ"

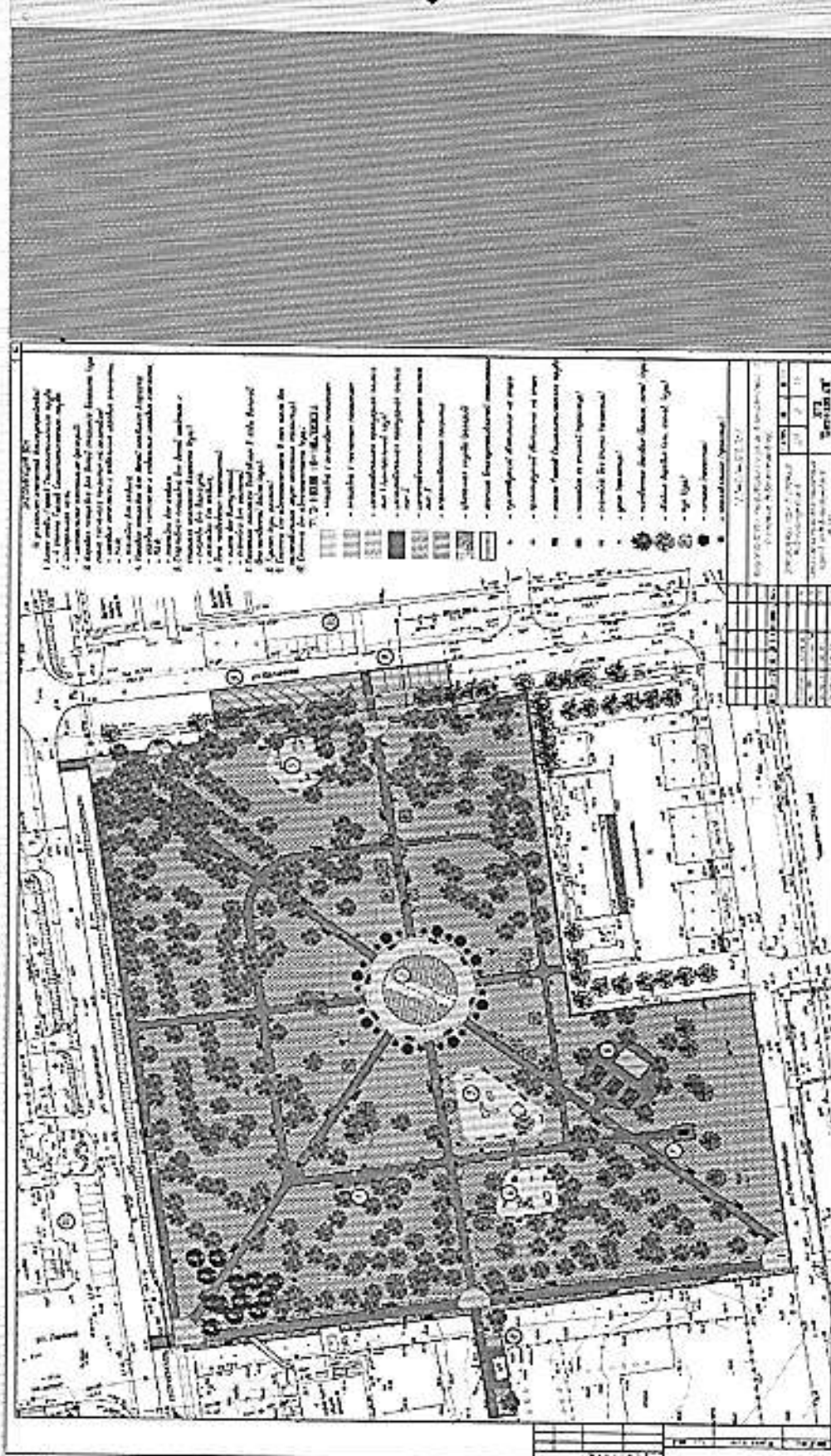
№ проекта				ИМ				ИЗДАНИЕ				СТАТУС			
1	2	3	4	1	2	3	4	1	2	3	4	1	2	3	4
				1:1				1:2				1:3			
УТВЕРЖДЕНО: _____															
СОДЕРЖАНИЕ: _____															

УСЛОВНЫЕ ОБОЗНАЧЕНИЯ

□ Обрубок
 □ Обрубок в основании
 □ Обрубок в основании (поверхностный)
 □ Обрубок в основании (глубинный)
 □ Обрубок в основании (глубинный, расширенный)



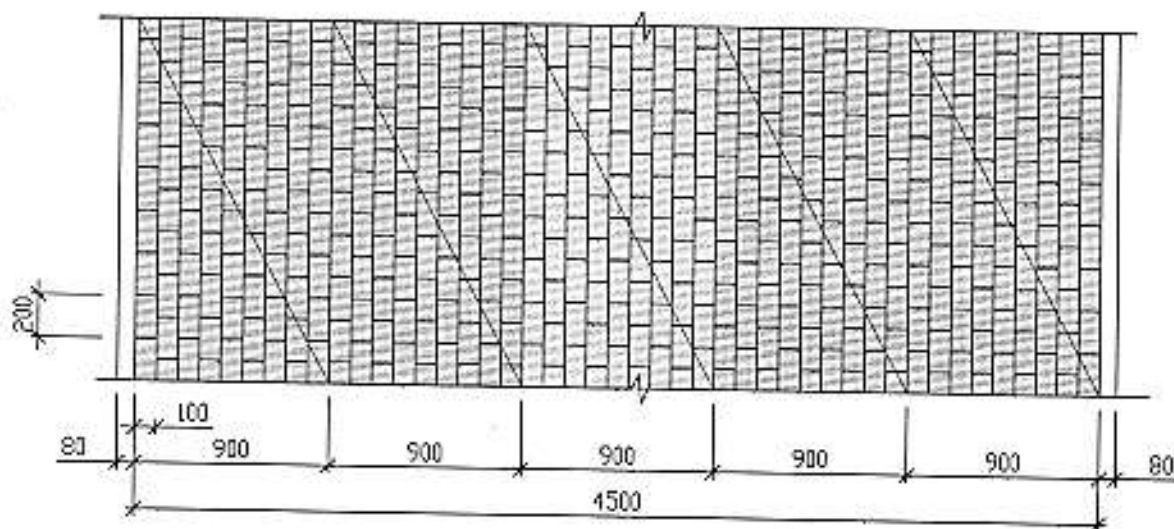
1	2	3	4
---	---	---	---



АНАЛОГ ИСПОЛЪЗУЕМОЙ В ПРОЕКТЕ ТРОТУАРНОЙ ПЛИТКИ "КИРПИЧ"
 В ЦЕНТРАЛЬНОЙ ЧАСТИ ПАРКА ВОКРУГ ЦВЕТОЧНОЙ КЛУМБЫ
 ТИП 1 (размер 100x200x40мм, три цвета)



СХЕМА УКЛАДКИ ТРОТУАРНОЙ ПЛИТКИ "КИРПИЧ"
 В ЦЕНТРАЛЬНОЙ ЧАСТИ ПАРКА ВОКРУГ ЦВЕТОЧНОЙ КЛУМБЫ
 ТИП 1 (размер 100x200x40мм, три цвета)



СОГЛАСОВАНО

Взам. инв. №

Подпись и дата

Инв. № экз.

173-17-ДП.ПЗУ

Благоустройство территории по улице Кооперативной, 21
 в станции Новопластуновской.

ИЗМ.	КОЛ. ЛСТ	ЛИСТ	№ ДОК.	ПОДПИСЬ	ДАТА
Разработал		Шимон А.Г.			12.2017г
Нач. ПТО		Гострая Л.А.			12.2017г
Проверил		Лиси И.В.			12.2017г
Директор		Лиси И.В.			12.2017г

Центральный парк в станции
 Новопластуновской

СТАДИЯ	ЛИСТ	ЛИСТОВ
ДП	4	15

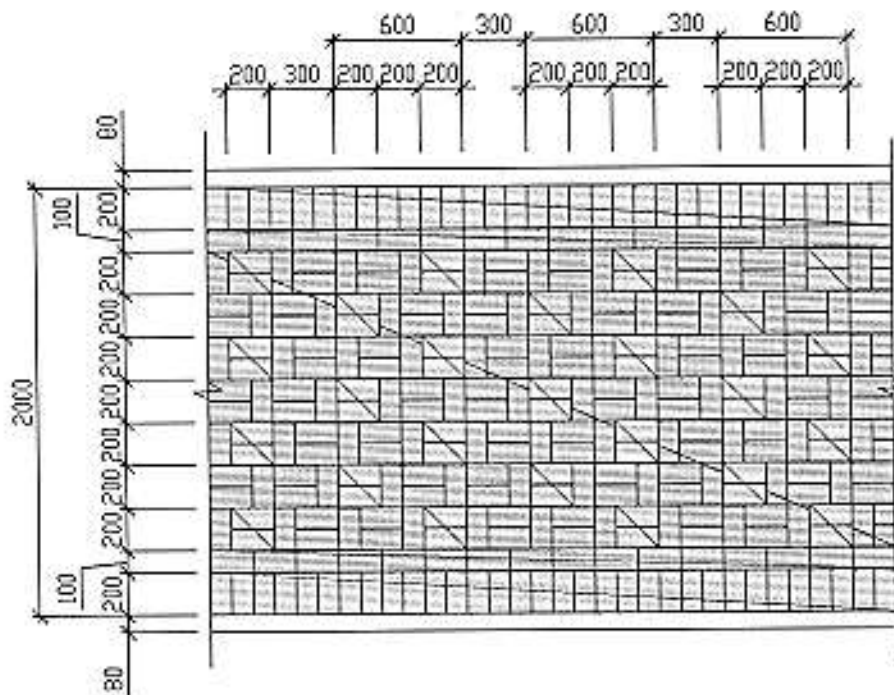
Аналог используемой в проекте
 тротуарной плитки "кирпич" в
 центральной части парка Тип 1

МУП
 "Павловский АГЦ"

АНАЛОГ ИСПОЛЬЗУЕМОЙ В ПРОЕКТЕ ТРОТУАРНОЙ ПЛИТКИ "КИРПИЧ"
ТИП 2 (размер 100x200x40мм, три цвета)



СХЕМА УКЛАДКИ ТРОТУАРНОЙ ПЛИТКИ "КИРПИЧ"
ТИП 2 (размер 100x200x40мм три цвета)



СОГЛАСОВАНО

Взам. инст. М

Подпись и дата

Инст. М поэта

173-17-ДП.ПЗУ

Благоустройство территории по улице Кооперативной, 21
в станице Новоластуновской

ИЗМ.	КОЛ. УЧ.	ЛИСТ	И ДОК.	ПОДПИСЬ	ДАТА
Разработал		Шимон А.Г.			12.2017г
Нач. ПТО		Гострая Л.А.			12.2017г
Проверил		Ляхо И.В.			12.2017г
Директор		Ляхо И.В.			12.2017г

Центральный парк в станице
Новоластуновской

Аналог используемой в проекте
тротуарной плитки "кирпич".
Тип 2.

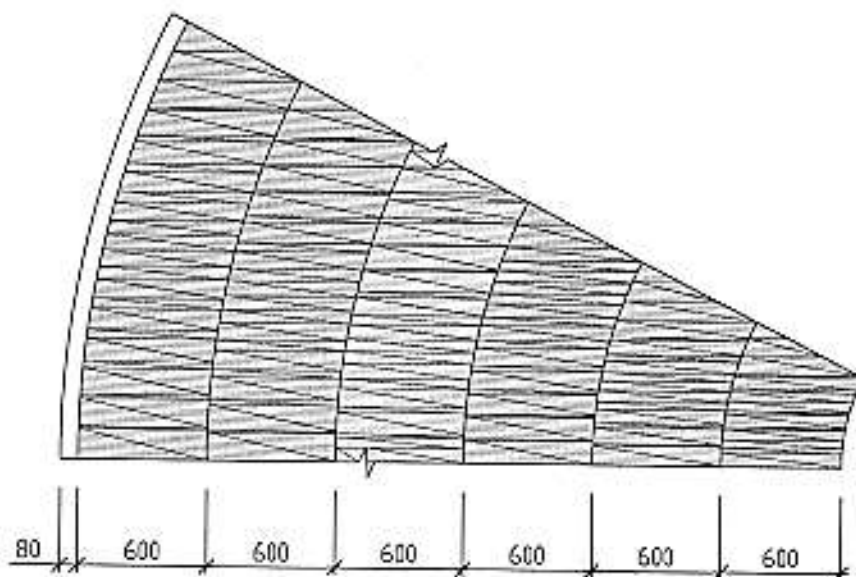
СТАДИЯ	ЛИСТ	ЛИСТОВ
ДП	5	15

МУП
"Павловский АПЦ"

АНАЛОГ ИСПОЛЬЗУЕМОЙ В ПРОЕКТЕ ТРОТУАРНОЙ ПЛИТКИ
 "СТАРЫЙ ГОРОД"
 ТИП 3 (размер 60/90/120/180x120x40мм, три цвета)



СХЕМА УКЛАДКИ ТРОТУАРНОЙ ПЛИТКИ
 "СТАРЫЙ ГОРОД"
 ТИП 3 (размер 60/90/120/180x120x40мм, три цвета)



173-17-ДП.ПЗУ

Благоустройство территории по улице Кооперативной, 21
 в станице Новоластуновской.

ИЗМ.	КОЛ. УЧ.	ЛИСТ	И ДЕК.	ПОДПИСЬ	ДАТА
Разработал		Шимон А.Г.			12.2017г
Нач. ПТО		Гострая Л.А.			12.2017г
Проверил		Лихо И.В.			12.2017г
Директор		Лихо И.В.			12.2017г

Центральный парк в станице
 Новоластуновской

Аналог используемой в проекте
 тротуарной плитки "Старый город".
 Тип 2.


СТАДИЯ	ЛИСТ	ЛИСТОВ
ДП	6	15

МУП
 "Павловский АГЦ"

АНАЛОГ ИСПОЛЬЗУЕМОЙ В ПРОЕКТЕ СКАМЕЙКИ ПАРКОВОЙ
(размер 2000x750x750мм, вес 40кг,
цвет - RAL8016 "Махагон коричневый")



АНАЛОГ ИСПОЛЬЗУЕМОЙ В ПРОЕКТЕ ЛАВКИ ПАРКОВОЙ
(размер 1800x440x430мм, вес 20кг,
цвет - RAL8016 "Махагон коричневый")



СОГЛАСОВАНО

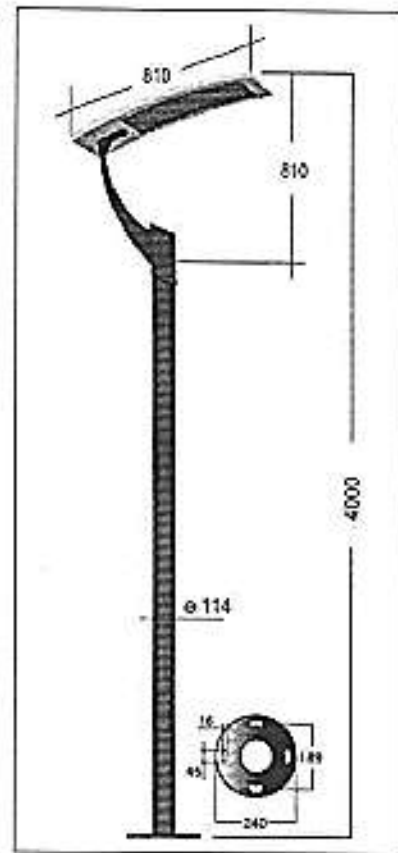
Взам. ш.б.м

Подпись и дата

Изм. №

						173-17-ДП.ПЗУ		
						Благоустройство территории по улице Кооперативной, 21 в станице Новоластуновской		
ИЗМ.	КОЛ.УЧ.	ЛИСТ	№ ДОК.	ПОДПИСЬ	ДАТА	СТАДИЯ	ЛИСТ	ЛИСТОВ
						ДП	7	15
Разработал Шимон А.Г.						Центральный парк в станице Новоластуновской		
Нач. ПТО Гострая Л.А.								
Проверил Лихо И.В.								
Директор Лихо И.В.								
Аналог используемой в проекте скамейки и лавки парковой						МУП "Павловский АГЦ"		

АНАЛОГ ИСПОЛЬЗУЕМЫХ В ПРОЕКТЕ СВЕТИЛЬНИКОВ "STREET 11"
(светодиодные на опоре высотой 4,0м)



АНАЛОГ ИСПОЛЬЗУЕМОЙ В
ПРОЕКТЕ УРНЫ КРУГЛОЙ
(цвет - RAL8016 "Махагон коричневый")



173-17-ДП.ПЗУ

Благоустройство территории по улице Кооперативной, 21
в станции Новопластуновской

Центральный парк в станции
Новопластуновской

СТАДИЯ	ЛИСТ	ЛИСТОВ
ДП	8	15

ИЗМ.	КОЛ. ЛИСТОВ	ЛИСТ	И ДОК.	ПОДПИСЬ	ДАТА
Разработал		Шимон А.Г.			12.2017г
Нач. ПТО		Гостряя Л.А.			12.2017г
Проверил		Лыко И.В.			12.2017г
Директор		Лыко И.В.			12.2017г

Аналог используемых в проекте
светильников "STREET 11".
Аналог используемой в проекте урны.

МУП
"Павловский АГЦ"

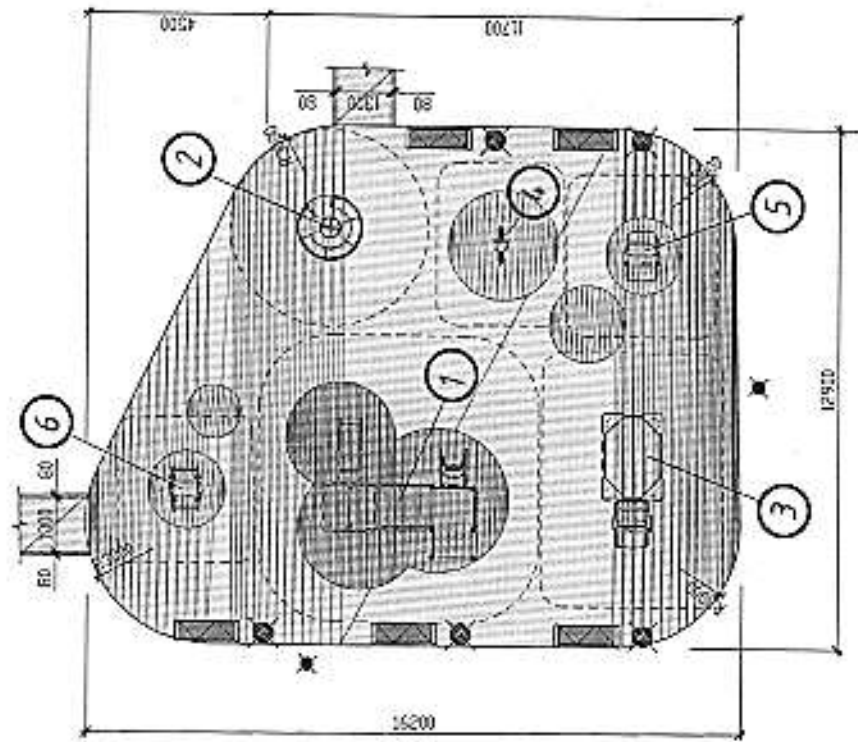
Взв. таб.И

Подпись и дата

Ил.№, год

СОГЛАСОВАНО

ПЛАН СХЕМА ДЕТСКОЙ ИГРОВОЙ ПЛОЩАДКИ ДЛЯ ДЕТЕЙ МЛАДШЕГО ВОЗРАСТА



ЭКСПЛИКАЦИЯ АНАЛОГОВ ИСПОЛЬЗУЕМЫХ В ПРОЕКТЕ ДЕТСКИХ ИГРОВЫХ КОМПЛЕКСОВ, ОТДЕЛЬНЫХ ИГРОВЫХ ЭЛЕМЕНТОВ

1. Детский игровой комплекс ДИК 2.082 (для детей от 2 до 7 лет)
2. Детская карусель ДИО 2.08 (для детей от 2 до 7 лет)
3. Машина с песочницей МФ 3.62 3300ммх1500мм
4. Качалка на пружине матицила ДИО 4.06 (для детей от 2 до 7 лет)
5. Качалка на пружине кабриолет ДИО 4.17 (для детей от 2 до 7 лет)
6. Качалка на пружине крабик ДИО 4.07 (для детей от 2 до 7 лет)

УСЛОВНЫЕ ОБОЗНАЧЕНИЯ

- площадка с резиновым детским покрытием
- сварочная дорожка, ведущая к детской игровой площадке из цементобетонной плиты
- зона безопасности проектируемых игровых комплексов и элементов
- скамейка без спинки (проектур.)
- урна (проектур.)
- фонарь на опоре (проектур.)

173-17-ДП/ПЗУ

Благоустройство территории по улице Кооперативная 21 в станице Новобелостановской		СТАДИИ	ЛЕТ	ДНЕЙ	ЛЕТ	
Центральный парк в станице Новобелостановской		ДП	9	15		
План озера детской игровой площадки для детей младшего возраста		МУП "ГЕЛЕНКИН АП"				
ИЗМ.	КОЛ. ТИ	ЛЕТ	И	ДНЕ	ПОДПИСЬ	ДАТА
Проектировщик	Шилько А.Г.					12.08.06
Нач. ПТО	Богданов В.А.					12.08.06
Директор	Лав Н.В.					12.08.06
Дизайнер	Лав Н.В.					12.08.06

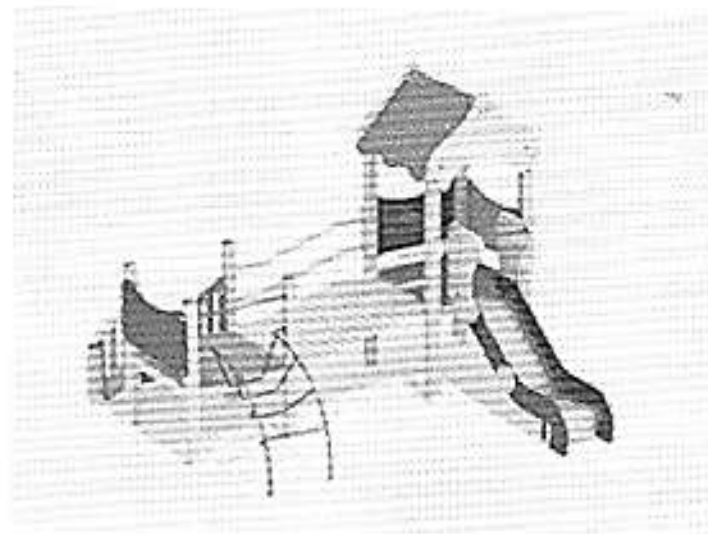
СОЛТАСОВАНО

ИДМ № 10

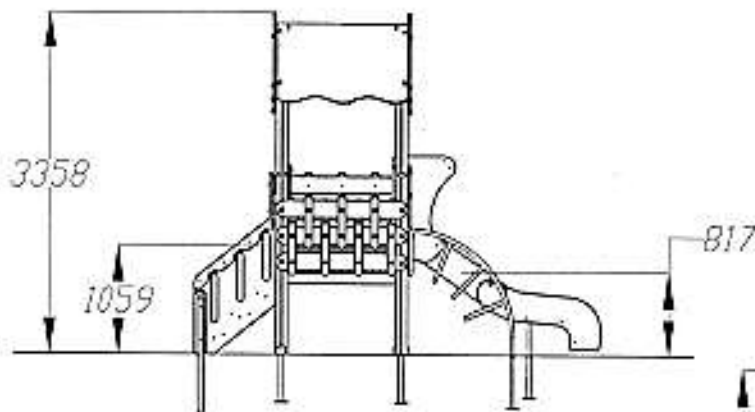
Исполн. и дата

Проект № 1

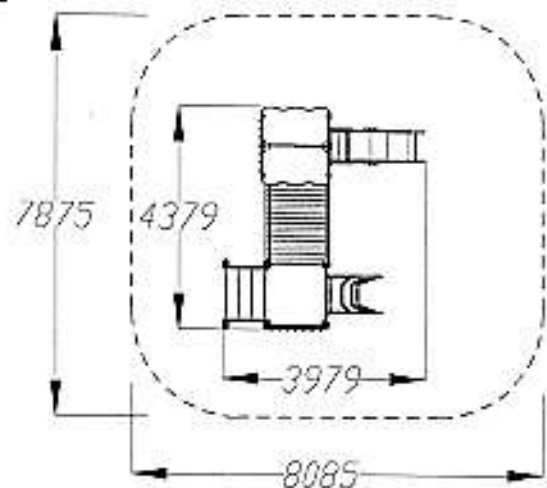
АНАЛОГ ИСПОЛЬЗУЕМОГО В ПРОЕКТЕ ДЕТСКОГО
ИГРОВОГО КОМПЛЕКСА ДИК 2.08




ВИД СБОКУ



ВИД СВЕРХУ



УСЛОВНЫЕ ОБОЗНАЧЕНИЯ

 - зона безопасности проектируемых игровых комплексов и элементов

173-17-ДП.ПЗУ

Благоустройство территории по улице Кооперативной, 21
в станции Новоластунговской

Центральный парк в станции
Новоластунговской

СТАДИЯ	ЛИСТ	ЛИСТОВ
ДП	10	15

Аналог используемого в проекте
детского игрового комплекса

МУП
"Павловский АГЦ"

ИЗМ.	КОЛ. УЧ.	ЛИСТ	И ДОК.	ПОДПИСЬ	ДАТА
Разработал		Шимон А.Г.			12.2017г
Нач. ПТО		Гострая Л.А.			12.2017г
Проверил		Лихо И.В.			12.2017г
Директор		Лихо И.В.			12.2017г

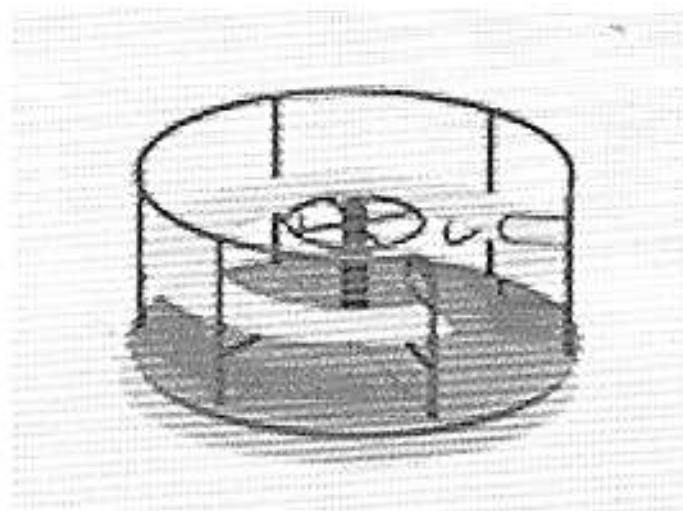
СОГЛАСОВАНО

Проект. Инженер

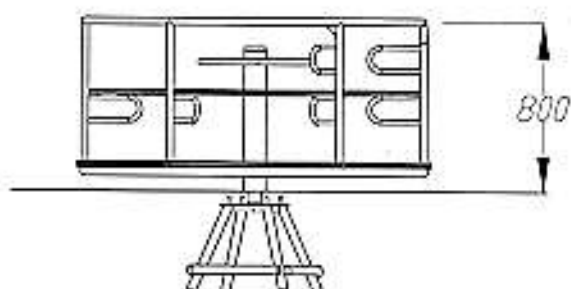
Подпись и дата

Изд. № года

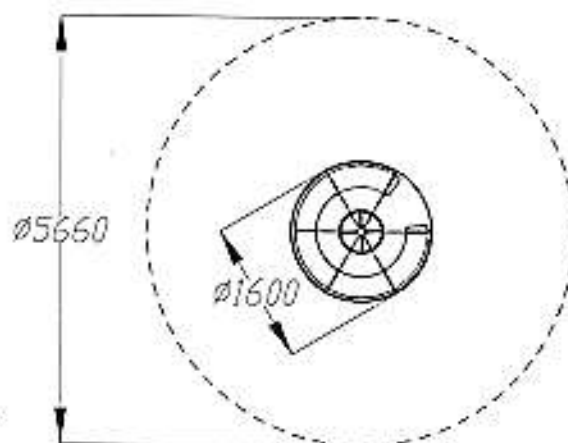
АНАЛОГ ИСПОЛЪЗУЕМЫХ В ПРОЕКТЕ ДЕТСКИХ КАРУСЕЛЕЙ



ВИД СБОКУ



ВИД СВЕРХУ



УСЛОВНЫЕ ОБОЗНАЧЕНИЯ



- зона безопасности проектируемых
игровых комплексов и элементов

СОГЛАСОВАНО

Евг. Ш.Б.И.

Подпись и дата

И.И.И. год.

173-17-ДП.ПЗУ

Благоустройство территорий по улице Кооперативной, 21
в станице Новоластуновской

ИЗМ.	КОЛУЧ	ЛИСТ	И ДОК.	ПОДПИСЬ	ДАТА
Разработал	Шимон А.Г.				12.2017г
Нач.ПТО	Гострая Л.А.				12.2017г
Проверил	Лихо И.В.				12.2017г
Директор	Лихо И.В.				12.2017г


Центральный парк в станице
Новоластуновской

СТАДИЯ	ЛИСТ	ЛИСТОВ
ДП	11	15

Аналог используемых в проекте
детских каруселей

МУП
"Павловский АГЦ"

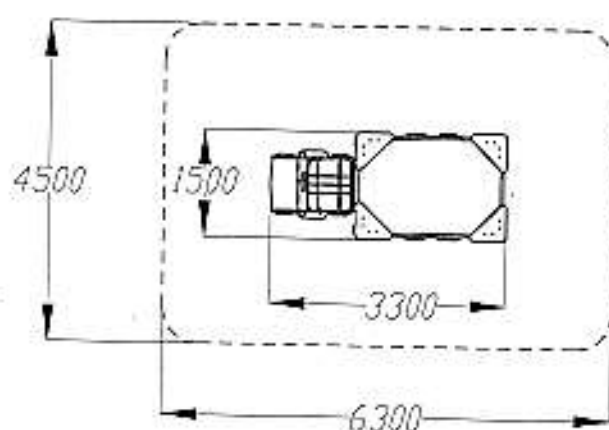
АНАЛОГ ИСПОЛЬЗУЕМОЙ В ПРОЕКТЕ ПЕСОЧНИЦЫ



ВИД СБОКУ



ВИД СВЕРХУ



УСЛОВНЫЕ ОБОЗНАЧЕНИЯ



- зона безопасности проектируемых
игровых комплексов и элементов

СОГЛАСОВАНО

Ерм. ш.б.м

Подпись и дата

Имя и год

173-17-ДП.ПЗУ

Благоустройства территории по улице Кооперативной, 21
в станции Новоластуновской

ИЗМ.	КОЛ. УЧ.	ЛИСТ	ИЗ ДОК.	ПОДПИСЬ	ДАТА
Разработал				Шимон А.Г.	12.2017г
Нач. ПТО				Гострая Л.А.	12.2017г
Проверил				Лихо И.В.	12.2017г
Директор				Лихо И.В.	12.2017г


Центральный парк в станции
Новоластуновской

СТАЛИЯ	ЛИСТ	ЛИСТОВ
ДП	12	15

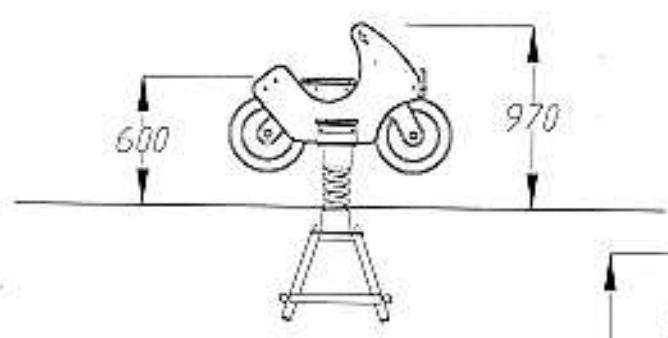
Аналог используемой в проекте
песочницы.

МУП
"Павловский АГЦ"

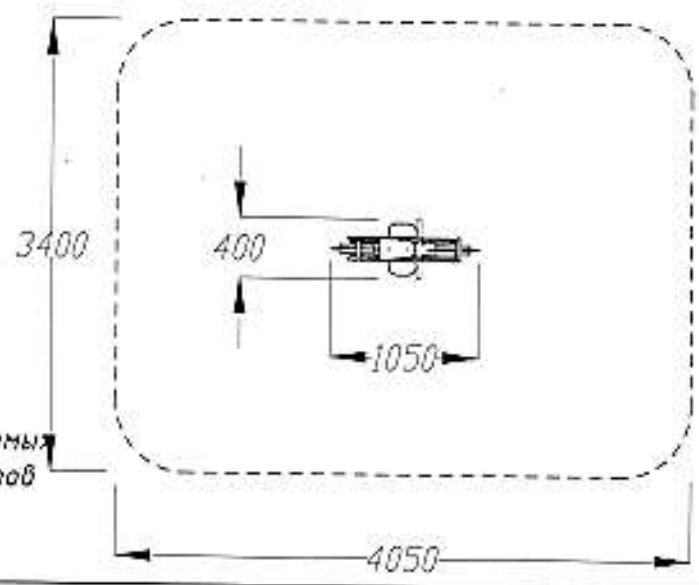
АНАЛОГ ИСПОЛЬЗУЕМОГО В ПРОЕКТЕ ДЕТСКОГО ИГРОВОГО ОБОРУДОВАНИЯ КАЧАЛКА НА ПРУЖИНЕ МОТОЦИКЛ



ВИД СБОКУ



ВИД СВЕРХУ



УСЛОВНЫЕ ОБОЗНАЧЕНИЯ

- зона безопасности проектируемых игровых комплексов и элементов

173-17-ДП.ПЗУ

Благоустройство территории по улице Кооперативной, 21 в станице Новоластуновской

Центральный парк в станице Новоластуновской

Аналог используемого в проекте детского игрового оборудования качалка на пружине мотоцикла

СТАДИЯ	ЛИСТ	ЛИСТОВ
ДП	13	15

МУП "Павловский АГЦ"

СОГЛАСОВАНО


Взам. инв.И

Подпись и дата

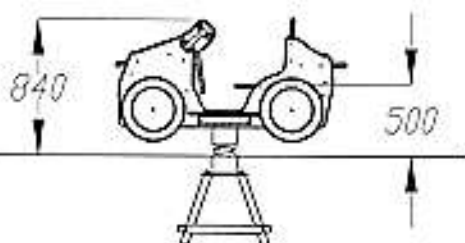
Изд.И год

ИЗМ.	КОЛ.УЧ.	ЛИСТ	И ДОК.	ПОДПИСЬ	ДАТА
Разработал				Шимон А.Г.	12.2017г
Нач. ПТО				Гострая Л.А.	12.2017г
Проверил				Лько И.В.	12.2017г
Директор				Лько И.В.	12.2017г

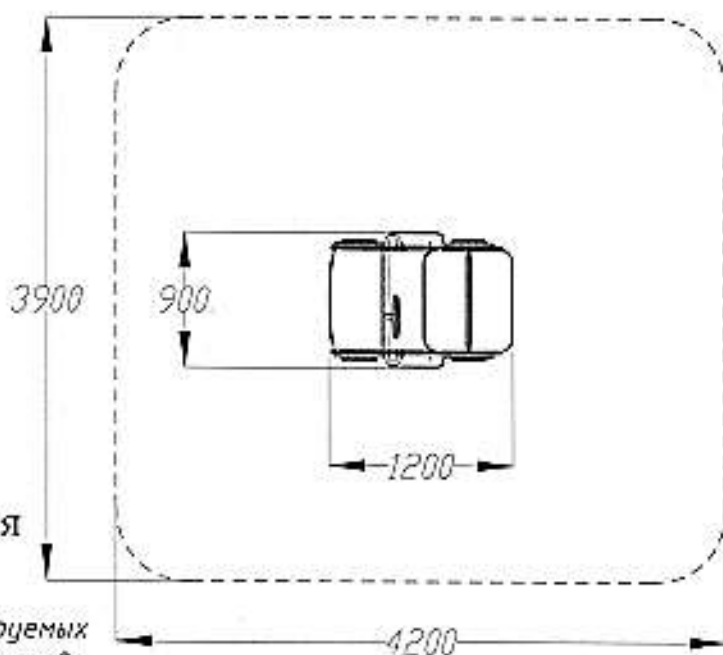
АНАЛОГ ИСПОЛЬЗУЕМОГО В ПРОЕКТЕ ДЕТСКОГО
ИГРОВОГО ОБОРУДОВАНИЯ КАЧАЛКА
НА ПРУЖИНЕ КАБРИОЛЕТ




ВИД СБОКУ



ВИД СВЕРХУ



УСЛОВНЫЕ ОБОЗНАЧЕНИЯ

 - зона безопасности проектируемых игровых комплексов и элементов

173-17-ДП.ПЗУ

Благоустройство территории по улице Кооперативной, 21
в станице Новоластуновской

ИЗМ.	КОЛ.УЧ.	АИСТ	И ДОК.	ПОДПИСЬ	ДАТА

Центральный парк в станице
Новоластуновской

СТАДИЯ	ЛИСТ	ЛИСТОВ
ДП	14	15

МУП
"Павловский АГЦ"

Разработал	Шимон А.Г.	12.2017г
Нач. ПТО	Гостряя Л.А.	12.2017г
Проверил	Лько И.В.	12.2017г
Директор	Лько И.В.	12.2017г

Аналог используемого в проекте
детского игрового оборудования
качалка на пружине кабриолет.


СОГЛАСОВАНО

Взам. инв. №

Подпись и дата

Инв. № подл.

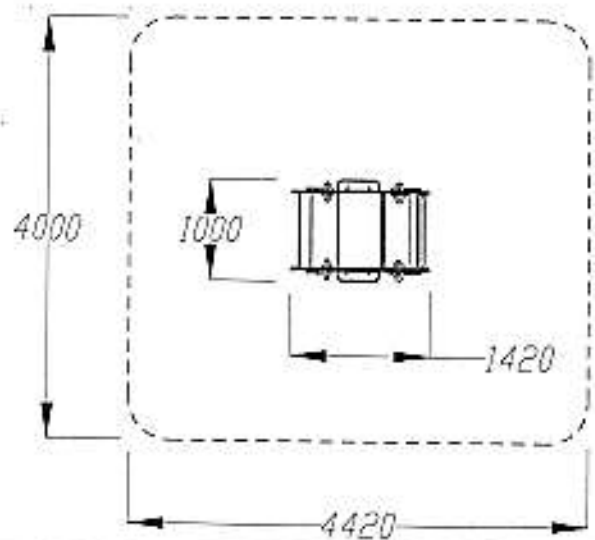
АНАЛОГ ИСПОЛЬЗУЕМОГО В ПРОЕКТЕ ДЕТСКОГО
ИГРОВОГО ОБОРУДОВАНИЯ КАЧАЛКА
НА ПРУЖИНЕ КОРАБЛИК




ВИД СБОКУ



ВИД СВЕРХУ



УСЛОВНЫЕ ОБОЗНАЧЕНИЯ

 - зона безопасности проектируемых игровых комплексов и элементов

173-17-ДП.ПЗУ

Благоустройство территории по улице Кооперативной, 21
в станице Новоластуновской

Центральный парк в станице
Новоластуновской

Аналог используемого в проекте
детского игрового оборудования
качалка на пружине кораблик

СТАДИЯ	ЛИСТ	ЛИСТОВ
ДП	15	15

МУП
"Павловский АГЦ"

ИЗМ.	КОЛ.УЧ.	ЛИСТ	У ДОК.	ПОДПИСЬ	ДАТА
Разработал				Шимон А.Г.	12.2017г
Нач. ПТО				Гострая Л.А.	12.2017г
Проверил				Лико И.В.	12.2017г
Директор				Лико И.В.	12.2017г

СОГЛАСОВАНО

Лист 1 из 15

Подпись и дата

Имя и подг.

