

**АДМИНИСТРАЦИЯ НОВОПЛАСТУНОВСКОГО СЕЛЬСКОГО
ПОСЕЛЕНИЯ ПАВЛОВСКОГО РАЙОНА**

ПОСТАНОВЛЕНИЕ

от 17.08.2018

№ 102

станция Новопластуновская

Об утверждении дизайн-проекта благоустройство территории Дома культуры по улице Кооперативной, 23 в станции Новопластуновской

В соответствии с постановлением Правительства Российской Федерации от 10 февраля 2017 года № 169 «Об утверждении правил предоставления и распределения субсидий из Федерального бюджета бюджетам субъектов Российской Федерации на поддержку государственных программ субъектов Российской Федерации и муниципальных программ Формирования современной городской среды», руководствуясь статьей 14 Федерального закона от 6 октября 2003 года № 131-ФЗ «Об общих принципах организации местного самоуправления в Российской Федерации», постановлением администрации Новопластуновского сельского поселения Павловского района от 3 июля 2018 года № 84 «О внесении изменений в постановление администрации Новопластуновского сельского поселения Павловского района от 28 сентября 2017 года № 121 «Об утверждении ведомственной целевой программы Новопластуновского сельского поселения Павловского района «Формирование современной городской (сельской) среды на 2018-2022 годы», уставом Новопластуновского сельского поселения Павловского района **п о с т а н о в л я ю :**

1. Утвердить дизайн-проект благоустройство территории Дома культуры по улице Кооперативной, 23 в станции Новопластуновской (прилагается).
2. Разместить дизайн-проект благоустройство территории по улице Кооперативной, 23 в станции Новопластуновской на официальном сайте администрации Новопластуновского сельского поселения Павловского района в сети интернет по адресу: www.novoplastunovskoesp.ru.
3. Контроль за выполнением настоящего постановления оставляю за собой.
4. Постановление вступает в силу со дня его официального обнародования.

Глава Новопластуновского сельского
поселения Павловский район



А.П.Клименко

ПРИЛОЖЕНИЕ
к постановлению администрации
Новопластуновского сельского
поселения Павловского района
от 17.08.2018 № 102

**Благоустройство территории Дома культуры по улице
Кооперативной, 23 в станице Новопластуновской**

ДИЗАЙН-ПРОЕКТ

СОСТАВ ПРОЕКТНОЙ ДОКУМЕНТАЦИИ

Номер тома	Обозначение	Наименование	Примечание
	56-18-ДП	Дизайн-проект	

Изм.	Колуч.	Лист	№ док.	Подпись	Дата	56-18-СП		
						Стадия	Лист	Листов
						П		1
Разраб.		Шульженко			05.18	Состав проектной документации		
ГАП		Токарев			05.18			
Директор		Лихо			05.18	МУП «Павловский АГЦ»		

Изм. № подл.	Подпись и дата	Взамен инв. №

ПОЯСНИТЕЛЬНАЯ ЗАПИСКА

56-18-ДП.ПЗ

ПОЯСНИТЕЛЬНАЯ ЗАПИСКА

1. Краткое описание выполняемых работ

Проектная документация подготовлена на основании договора №39 от 28.03.2018 г., заключенного с администрацией Новопластуновского сельского поселения Павловского района Краснодарского края для реализации мероприятий приоритетного проекта «Формирование комфортной городской среды».

- топографическая съемка в М 1:500 от 21.03.2018 выполненная МУП «Павловским архитектурно-градостроительным центром»;
- фотоматериалы, выполненные 02.04.2018г.

Необходимость благоустройства территорий продиктована необходимостью обеспечения проживания людей в более комфортных условиях.

Благоустройство территории поселения представляет собой комплекс мероприятий, направленных на создание благоприятных условий жизни, трудовой деятельности и досуга населения в границах поселения, осуществляемых органами местного самоуправления, физическими и юридическими лицами.

Дизайн-проектом предусмотрено благоустройство территории Дома культуры.

Дом культуры расположен в центре станицы Новопластуновской Павловского района Краснодарского края по улице Кооперативной, 23.

Территория Дома культуры ограничена:

- с севера улицей Кооперативной;
- с востока отделением врача общей практики (ВОП) и территорией парка;
- с юга прилегающими территориями частных домов и детским садом;
- с запада прилегающими территориями частных домов.

На сегодняшний день на территории дома культуры проходит надземный газопровод, который в ходе планировки территории (не в рамках реализации данного дизайн-проекта) будет переложен под землю. Требуется реконструкция общественного туалета, расположенного на территории Дома культуры (которая предусмотрена в рамках реализации дизайн-проекта благоустройства территории центрального парка ст. Новопластуновской). Площадь рассматриваемой территории составляет – 6333 кв.м, площадь территории Дома культуры в границах участка- 5320 кв.м.

Целью программы являются комплексное развитие и благоустройство территории поселения, создание максимально благоприятных, комфортных и безопасных условий для проживания и отдыха жителей.

Взамен инв.№	
Подпись и дата	
Инв.№ подл	

Изм	Колуч	Лист	№ док.	Подпись	Дата	56-18-ДП.ПЗ	Лист
							1

Задачами Программы являются:

-организация экономически эффективной системы благоустройства поселения, отвечающей современным экологическим, санитарно-гигиеническим требованиям и создающей безопасные и комфортные условия для проживания населения;

-создание зоны отдыха и благоприятных условий для проведения досуга жителей Новопластуновского сельского поселения;

-установка элементов благоустройства;

Ожидаемые результаты:

-улучшение архитектурно-планировочного облика МО поселения;

-улучшение экологической обстановки и санитарно-гигиенических условий жизни;

-создание безопасных и комфортных условий для проживания населения;

-повышение культурного уровня населения в вопросах благоустройства.

В целях формирования современной среды обитания, создания безопасных и благоприятных условий для проживания граждан, повышения уровня комфортности проживания населения станицы Новопластуновской дизайн-проектом предусмотрены следующие мероприятия по благоустройству территории Дома культуры.

1. Устройство пешеходных дорожек шириной 3.0м, 1.5м, 1.2м, 2.3м, 4.0м с местами отдыха.
2. Посадка зеленых насаждений (можжевельник, самшит, туя).
3. Установка парковых скамеек для отдыха, установка урн для мусора.
4. Установка парковых фонарей.

2. Рекомендации по наружному освещению территории

Учитывая отсутствие освещения, проектом предусмотрено устройство системы освещения.

Аналоги рекомендуемых и используемых в проекте уличных фонарей:

- "Street 1018 " № 109 (фонари одноголовые ($\varnothing=108$ мм) высотой 2 м-4 м);

3. Рекомендации по водоотведению

Учитывая отсутствие в станице Новопластуновской ливневой канализации, обилие зеленых зон, отвод ливневых вод с пешеходных дорожек и площадок рекомендуется предусматривать на рельеф.

4. Основные технико-экономические показатели

Взамен инв. №	
Подпись и дата	
Инв. № подл	

Изм	Колуч	Лист	№ док.	Подпись	Дата

56-18-ДП.ПЗ

Лист

2

№ п/п	Наименование показателей	Ед. ИЗМ.	Показатель
1	Площадь благоустраиваемой территории парка	кв.м	6333
2	Протяженность пешеходных дорожек и площадок	м	364.9
3	Площадь пешеходных дорожек и площадок в том числе:	кв.м	1541
	- площадь покрытия площадки тип 1 (входная часть, территория перед зданием ДК), площадь покрытия дорожек и площадок (сквер, дуговые дорожки 3м и 1.5м, прямые дорожки 4м и 1.5м, круговые площадки диаметрами 12м и 10м)	кв.м	1142.7
	- площадь покрытия дорожек и площадки тип 2 (прямые дорожки шириной 2.3м, площадка с туалетом, площадь покрытия дорожки вдоль дороги к д.саду)	кв.м	398.3
4	Площадь озеленения	кв.м	2584.2
5	Количество высаживаемых деревьев и кустарников в том числе:	шт.	134
	-лиственные деревья	шт.	43
	-лиственные кустарники	шт.	55
	-хвойные кустарники	шт.	36
6	Количество скамеек	шт.	19
7	Количество урн для мусора	шт.	13
8	Количество проектируемых светильников на опоре	шт.	18

Взамен инв. №	
Подпись и дата	
Инв. № подл.	

Изм	Колуч	Лист	№ док.	Подпись	Дата

56-18-ДП.ПЗ

Лист

3

СХЕМА ПЛАНИРОВАНИЯ ОРГАНИЗАЦИИ ТЕРРИТОРИИ

56-18-ДП.ПЗУ

Схема расположения станции Новоластуновской
в структуре Краснодарского края

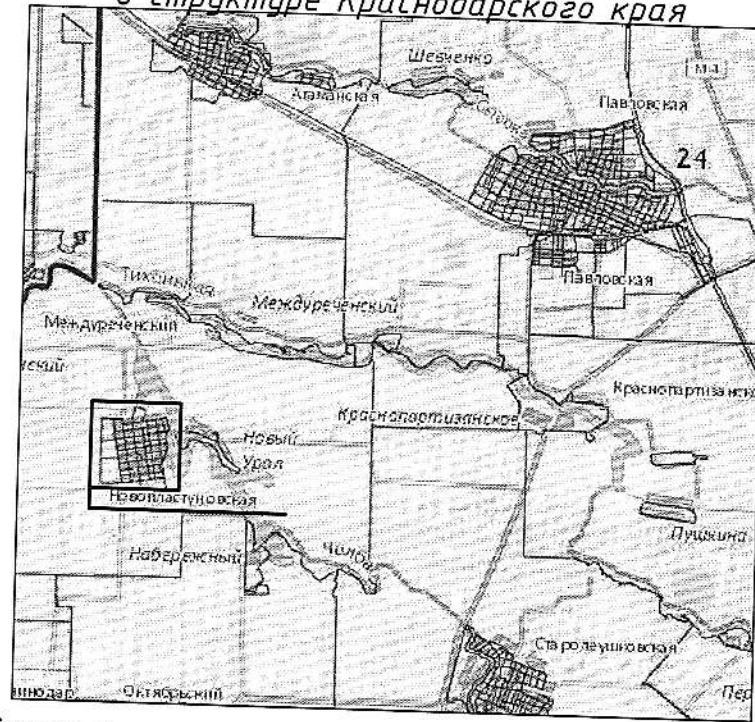
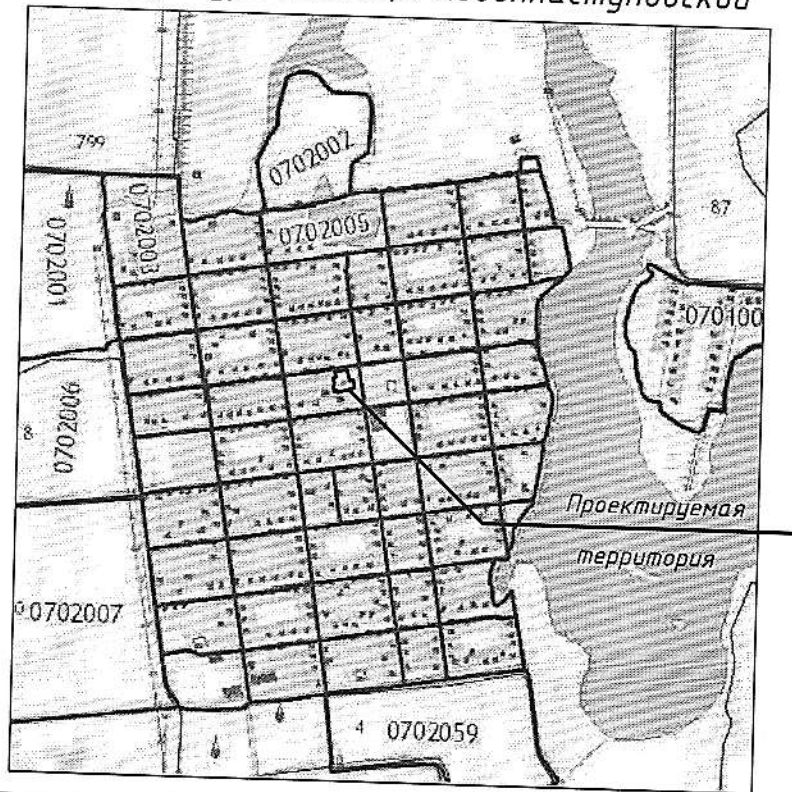


Схема расположения проектируемой территории
в структуре станции Новоластуновской



Согласовано	

Взам. инв. №	

Подпись и дата	
Инв. № подл.	

56-18-ДП.ПЗУ

Заказчик: администрация Новоластуновского сельского поселения
Павловского района
Адрес: Краснодарский край, Павловский район, ст-ца Новоластуновская,
ул. Кооперативная, 23

Изм.	Колуч.	Лист	№ док.	Подп.	Дата
Разраб.	Шульженко				05.18
ГАП	Токарев				05.18
Директор	Лихо				05.18

Благоустройство территории Дома культуры в станице Новоластуновской

Стадия	Лист	Листов
ДП	1	21

Схема расположения станции Новоластуновской в структуре Краснодарского края
Схема расположения проектируемой территории в структуре станицы Новоластуновской

МУП
"Павловский АГЦ"

Условные обозначения
- граница рассматриваемой территории

- протурная плитка (тип 1, проект.)
- протурная плитка (тип 1, проект.)
- протурная плитка (тип 1, проект.)
- протурная плитка (тип 2, проект.)
- асфальтобетонное покрытие (проект.)
- газон (сущ.)
- ель (сущ.)
- самшит вечнозеленый (проект.)
- можжевельник (проект.)
- туя западная "Даника" (проект.)
- озеленение (проект.)
- береза (сущ.)
- лиственное дерево (проект.)
- мусорные контейнеры
- фонарь (h=3,5 м, проект.)
- фонарь (сущ.)
- урна (проект.)
- скамейки (проект.)
- изгородь с озеленением (проект.)
- туалет (реконстр.)
- здания и сооружения (сущ.)



56-18-ДП.ПЭУ

Заказчик: администрация Новолаговского сельского поселения Павловского района
Адрес: Краснодарский край, Павловский район, ст-ца Новолаговская, ул. Кооперативная, 23

Изм.	Колуч.	Лист	№ док.	Подп.	Дата
Разраб.	Шульженко	05.18	Токарев		05.18
ГАП	Токарев	05.18	Лиха		05.18
Директор	Лиха				


Благоустройство территории Дома культуры в станице Новолаговской

Стадия Лист Листов
ДП 3


Схена планировочной организации территории М 1:500
МУП "Павловский АГЦ"

АНАЛОГИ ИСПОЛЬЗУЕМОЙ В ПРОЕКТЕ ТРОТУАРНОЙ
ПЛИТКИ КЛАССИКО-1КО.6 , тип 1
(размер 115x172 мм, 115x115 мм, 57x115 мм)

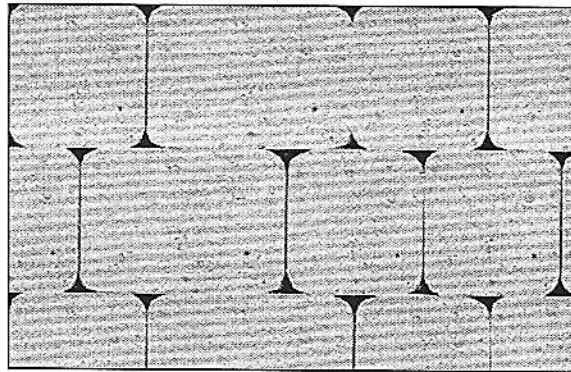
ЧЕРНАЯ ПЛИТКА



СЕРАЯ ПЛИТКА



БЕЛАЯ ПЛИТКА



Согласовано	

Взам. инв. №	
--------------	--

Подпись и дата	
----------------	--

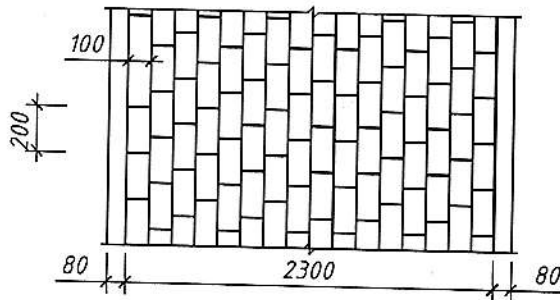
Инв. № подл.	
--------------	--

						56-18-ДП.ПЗУ			
						Заказчик: администрация Новоластуновского сельского поселения Павловского района Адрес: Краснодарский край, Павловский район, ст-ца Новоластуновская, ул. Коопертивная, 23			
Изм.	Колуч.	Лист	№ док.	Подп.	Дата	Благоустройство территории Дома культуры в станице Новоластуновской	Стадия	Лист	Листов
Разраб.	Шульженко				05.18		ДП	4	
ГАП	Токарев				05.18				
Директор	Лихо				05.18	Аналоги используемой в проекте тротуарной плитки			
						МУП "Павловский АГЦ"			

АНАЛОГИ ИСПОЛЬЗУЕМОЙ В ПРОЕКТЕ ТРОТУАРНОЙ
ПЛИТКИ КИРПИЧ, тип 2
(размер 200x100 мм)



СХЕМА УКЛАДКИ ТРОТУАРНОЙ ПЛИТКИ



Согласовано	
Взам. инв. №	
Подпись и дата	
Инв. № подл.	

56-18-ДП.ПЗУ					
Заказчик: администрация Новоластуновского сельского поселения Павловского района Адрес: Краснодарский край, Павловский район, ст-ца Новоластуновская, ул. Коопертивная, 23					
Изм.	Колуч.	Лист	№ док.	Подп.	Дата
Разраб.		Шульженко			05.18
ГАП		Токарев			05.18
Директор		Лихо			05.18
Аналоги используемой в проекте тротуарной плитки и схема укладки тротуарной плитки					Стадия
					Лист
					Листов
					ДП
					5
					МУП "Павловский АГЦ"

