

Филиал публично-правовой компании "Роскадастр" по Краснодарскому краю
полное наименование органа регистрации прав

Выписка из Единого государственного реестра недвижимости об объекте недвижимости

Сведения о характеристиках объекта недвижимости

На основании запроса от 07.02.2024, поступившего на рассмотрение 07.02.2024, сообщаем, что согласно записям Единого государственного реестра недвижимости:

Раздел 1 Лист 1

| Земельный участок | | | |
|---------------------------------------|---------------------------|-------------------|--------------------------|
| вид объекта недвижимости | | | |
| Лист № 1 раздела 1 | Всего листов раздела 1: 3 | Всего разделов: 8 | Всего листов выписки: 12 |
| 07.02.2024г. № КУВИ-001/2024-39287750 | | | |
| Кадастровый номер: | 23:24:0701004:83 | | |
| Номер кадастрового квартала: | 23:24:0701004 | | |
| Дата присвоения кадастрового номера: | 13.04.2004 | | |


| | |
|---|--|
| Ранее присвоенный государственный учетный номер: | данные отсутствуют |
| Местоположение: | Местоположение установлено относительно ориентира, расположенного в границах участка. Почтовый адрес ориентира: край Краснодарский, Павловский район, с/о Новопластуновский, х. Междуреченский, ул. Ленина, 15а. |
| Площадь: | 3809 +/- 52 |
| Кадастровая стоимость, руб.: | 177804.12 |
| Кадастровые номера расположенных в пределах земельного участка объектов недвижимости: | 23:24:0701004:410, 23:24:0701004:1170 |
| Кадастровые номера объектов недвижимости, из которых образован объект недвижимости: | данные отсутствуют |
| Кадастровые номера образованных объектов недвижимости: | 23:24:0701004:845, 23:24:0701004:1162 |
| Категория земель: | Земли населенных пунктов |
| Виды разрешенного использования: | Для эксплуатации зданий и сооружений культуры и искусства |
| Сведения о кадастровом инженере: | данные отсутствуют |
| Сведения о лесах, водных объектах и об иных природных объектах, расположенных в пределах земельного участка: | данные отсутствуют |
| Сведения о том, что земельный участок полностью расположен в границах зоны с особыми условиями использования территории, территории объекта культурного наследия, публичного сервитута: | данные отсутствуют |

ДОКУМЕНТ ПОДПИСАН
ЭЛЕКТРОННОЙ ПОДПИСЬЮ
Сертификат: 00BВ056В7401СВ3802В3576АСДСК425108
Владелец: ФЕДЕРАЛЬНАЯ СЛУЖБА ГОСУДАРСТВЕННОЙ РЕГИСТРАЦИИ, КАДАСТРА И КАРТОГРАФИИ
Действителен: с 27.06.2023 по 19.09.2024


ПОЛНОЕ НАИМЕНОВАНИЕ ДОЛЖНОСТИ

ИНИЦИАЛЫ, ФАМИЛИЯ

| Земельный участок вид объекта недвижимости | | Всего листов раздела 1: 3 | Всего разделов: 8 | Всего листов выписки: 12 |
|---|--|---------------------------|-------------------|--------------------------|
| Лист № 2 раздела 1 | | 23:24:0701004:83 | | |
| 07.02.2024г. № КУВИ-001/2024-39287750 | | Кадастровый номер: | | |
| Сведения о том, что земельный участок расположен в границах особой экономической зоны, территории опережающего социально-экономического развития, зоны территориального развития в Российской Федерации, игорной зоны: | данные отсутствуют | | | |
| Сведения о том, что земельный участок расположен в границах особо охраняемой природной территории, охотничьих угодий, лесничеств: | данные отсутствуют | | | |
| Сведения о результатах проведения государственного земельного надзора: | данные отсутствуют | | | |
| Сведения о расположении земельного участка в границах территории, в отношении которой утвержден проект межевания территории: | данные отсутствуют | | | |
| Условный номер земельного участка: | данные отсутствуют | | | |
| Сведения о принятии акта и (или) заключении договора, предусматривающих предоставление в соответствии с земельным законодательством исполнителем органом государственного органа власти или органом местного самоуправления, находящегося в государственной или муниципальной собственности земельного участка для строительства наемного дома социального использования или наемного дома коммерческого использования: | данные отсутствуют | | | |
| Сведения о том, что земельный участок или земельные участки образованы на основании решения об изъятии земельного участка и (или) расположенного на нем объекта недвижимости для государственных или муниципальных нужд: | данные отсутствуют | | | |
| Сведения о том, что земельный участок образован из земель или земельного участка, государственная собственность на которые не разграничена: | данные отсутствуют | | | |
| Сведения о наличии земельного спора о местоположении границ земельных участков: | данные отсутствуют | | | |
| Статус записи об объекте недвижимости: | Сведения об объекте недвижимости имеют статус "актуальные, ранее учтенные" | | | |
| Особые отметки: | Посредством данного земельного участка обеспечен доступ к земельному участку (земельным участкам) с кадастровым номером (кадастровыми номерами): 23:24:0701004:845. Сведения об ограничениях права на объект недвижимости, обременениях данного объекта, не зарегистрированных | | | |

| | |
|--|--|
|  ДОКУМЕНТ ПОДПИСАН ЭЛЕКТРОННОЙ ПОДПИСЬЮ | |
| Сертификат: 00B8056B7401CB38D2B3576ACD8C8425108 Владелец: ФЕДЕРАЛЬНАЯ СЛУЖБА ГОСУДАРСТВЕННОЙ РЕГИСТРАЦИИ, КАДАСТРА И КАРТОГРАФИИ Действителен: с 27.06.2023 по 19.09.2024 | |
| полное наименование должности _____ инициалы, фамилия _____ | |


| | |
|---|---------------------------|
| Земельный участок | |
| вид объекта недвижимости | |
| Лист № 3 раздела 1 | Всего листов раздела 1: 3 |
| 07.02.2024г. № КУВИ-001/2024-39287750 | Всего разделов: 8 |
| Кадастровый номер: | Всего листов выписки: 12 |
| 23:24:0701004:83 | |
| <p>в реестре прав, ограничений прав и обременений недвижимого имущества: вид ограничения (обременения): ограничения прав на земельный участок, предусмотренные статьей 56 Земельного кодекса Российской Федерации; срок действия: с 16.11.2020; реквизиты документа-основания: постановление Правительства РФ от 24 февраля 2009 г. N 160 "О порядке установления охранных зон объектов электросетевого хозяйства и особых условий использования земельных участков, расположенных в границах таких зон" от 24.02.2009 № 160 выдан: Правительство Российской Федерации.</p> | |
| <p>Получатель выписки: Клименко Александр Павлович, действующий(ая) на основании документа "" АДМИНИСТРАЦИЯ НОВОПЛАСТУНОВСКОГО СЕЛЬСКОГО ПОСЕЛЕНИЯ ПАВЛОВСКОГО РАЙОНА</p> | |

| | |
|---|--|
| ПОЛНОЕ НАИМЕНОВАНИЕ ДОЛЖНОСТИ | |
|  <p>ДОКУМЕНТ ПОДПИСАН ЭЛЕКТРОННОЙ ПОДПИСЬЮ</p> | |
| Сертификат: 00ВВ056В7401СВ38Д2В3576АСДС8425108 | |
| Выдана: ФЕДЕРАЛЬНАЯ СЛУЖБА ГОСУДАРСТВЕННОЙ РЕГИСТРАЦИИ, КАДАСТРА И КАРТОГРАФИИ | |
| Действителен: с 27.06.2023 по 19.09.2024 | |
| инициалы, фамилия | |

Выписка из Единого государственного реестра недвижимости об объекте недвижимости
Сведения о зарегистрированных правах


| | | |
|---------------------------------------|---------------------------|-------------------|
| Земельный участок | | |
| вид объекта недвижимости | | |
| Лист № 1 раздела 2 | Всего листов раздела 2: 2 | Всего разделов: 8 |
| Всего листов выписки: 12 | | |
| 07.02.2024г. № КУВИ-001/2024-39287750 | | |
| Кадастровый номер: 23:24:0701004:83 | | |

| | | | |
|----|--|--------------|--|
| 1 | Правообладатель (правообладатели): Сведения о возможности предоставления третьим лицам персональных данных физического лица: | 1.1 1.1.1 | Новополастуновское сельское поселение Павловского района данные отсутствуют |
| 2 | Вид, номер, дата и время государственной регистрации права: | 2.1 | Собственность 23:24:0701004:83-23/030/2020-1 17.02.2020 12:20:40 данные отсутствуют |
| 3 | Сведения об осуществлении государственной регистрации сделки, права без необходимого в силу закона согласия третьего лица, органа: | 3.1 | данные отсутствуют |
| 4 | Ограничение прав и обременение объекта недвижимости: | | не зарегистрировано |
| 5 | Договоры участия в долевом строительстве: | | не зарегистрировано |
| 6 | Заявленные в судебном порядке права требования: | | данные отсутствуют |
| 7 | Сведения о возможности предоставления третьим лицам персональных данных физического лица | | данные отсутствуют |
| 8 | Сведения о возражении в отношении зарегистрированного права: | | данные отсутствуют |
| 9 | Сведения о наличии решения об изъятии объекта недвижимости для государственных и муниципальных нужд: | | данные отсутствуют |
| 10 | Сведения о невозможности государственной регистрации без личного участия правообладателя или его законного представителя: | | данные отсутствуют |
| 11 | Правопритязания и сведения о наличии поступивших, но не рассмотренных заявлений о проведении государственной регистрации права (перехода, прекращения права), ограничения права или обременения объекта недвижимости, сделки в отношении объекта недвижимости: | | отсутствуют |


 ДОКУМЕНТ ПОДПИСАН
 ЭЛЕКТРОННОЙ ПОДПИСЬЮ
 Сертификат: 00B8056B7401C838D2B3576ACDC8425108
 Владелец: ФЕДЕРАЛЬНАЯ СЛУЖБА ГОСУДАРСТВЕННОЙ
 РЕГИСТРАЦИИ, КАДАСТРА И КАРТОГРАФИИ
 Действителен: с 27.06.2023 по 19.09.2024

| | |
|-------------------------------|-------------------|
| ПОЛНОЕ НАИМЕНОВАНИЕ ДОЛЖНОСТИ | ИНИЦИАЛЫ, ФАМИЛИЯ |
|-------------------------------|-------------------|


| | |
|---------------------------------------|--|
| Земельный участок | |
| вид объекта недвижимости | |
| Лист № 2 раздела 2 | Всего листов выписки: 12 |
| Всего листов раздела 2: 2 | Всего разделов: 8 |
| 07.02.2024г. № КУВИ-001/2024-39287750 | |
| Кадастровый номер: 23:24:0701004:83 | |
| 11 | Сведения о невозможности государственной регистрации перехода, прекращения, ограничения права на земельный участок из земель сельскохозяйственного назначения: данные отсутствуют |

| | |
|---|--|
| ПОЛНОЕ НАИМЕНОВАНИЕ ДОЛЖНОСТИ | |
|  ДОКУМЕНТ ПОДПИСАН ЭЛЕКТРОННОЙ ПОДПИСЬЮ Сертификат: 00B056B7401CB38D2B3576AC8C8425108 Владелец: ФЕДЕРАЛЬНАЯ СЛУЖБА ГОСУДАРСТВЕННОЙ РЕГИСТРАЦИИ, КАДАСТРА И КАРТОГРАФИИ Действителен: с 27.06.2023 по 19.09.2024 | |
| ИНИЦИАЛЫ, ФАМИЛИЯ | |

Выписка из Единого государственного реестра недвижимости об объекте недвижимости
Описание местоположения земельного участка

| | | | |
|---------------------------------------|---------------------------|-------------------|--------------------------|
| Земельный участок | | | |
| вид объекта недвижимости | | | |
| Лист № 1 раздела 3 | Всего листов раздела 3: 1 | Всего разделов: 8 | Всего листов выписки: 12 |
| 07.02.2024г. № КУВИ-001/2024-39287750 | | | |
| Кадастровый номер: 23:24:0701004:83 | | | |

План (чертеж, схема) земельного участка



Масштаб 1:900

Условные обозначения:

| | |
|---|----------------------|
| | ДОКУМЕНТ ПОДПИСАН |
| | ЭЛЕКТРОННОЙ ПОДПИСЬЮ |
| Сертификат: 00B056B7401CB38D2B3576ACDC8425108 | |
| Выдана: ФЕДЕРАЛЬНАЯ СЛУЖБА ГОСУДАРСТВЕННОЙ | |
| РЕГИСТРАЦИИ, КАДАСТРА И КАРТОГРАФИИ | |
| Действителен: с 27.06.2023 по 19.09.2024 | |


ПОЛНОЕ НАИМНОВАНИЕ ДОЛЖНОСТИ

инициалы, фамилия

Выписка из Единого государственного реестра недвижимости об объекте недвижимости
 Описание местоположения земельного участка

| | |
|---------------------------------------|-----------------------------|
| Земельный участок | |
| вид объекта недвижимости | |
| Лист № 1 раздела 3.1 | Всего листов раздела 3.1: 1 |
| Всего разделов: 8 | |
| Всего листов выписки: 12 | |
| 07.02.2024г. № КУВИ-001/2024-39287750 | |
| Кадастровый номер: 23:24:0701004:83 | |

| № п/п | Номер точки | | Дирекционный угол | Горизонтальное проложение, м | Описание местоположения границ земельного участка | | Сведения об адресах правообладателей смежных земельных участков |
|-------|--------------|-------------|-------------------|------------------------------|---|-------------------------------------|---|
| | начальная ая | конечная ая | | | Описание закрепления на местности | Кадастровые номера смежных участков | |
| 1 | 2 | 3 | 4 | 5 | 6 | 7 | 8 |
| 1 | 1.1.1 | 1.1.2 | 214°30.8' | 60.41 | данные отсутствуют | данные отсутствуют | данные отсутствуют |
| 2 | 1.1.2 | 1.1.3 | 303°49.4' | 63.95 | данные отсутствуют | данные отсутствуют | данные отсутствуют |
| 3 | 1.1.3 | 1.1.4 | 39°0.9' | 63.68 | данные отсутствуют | 23:24:0701004:1162 | данные отсутствуют |
| 4 | 1.1.4 | 1.1.1 | 126°45.1' | 59 | данные отсутствуют | данные отсутствуют | данные отсутствуют |



**ДОКУМЕНТ ПОДПИСАН
 ЭЛЕКТРОННОЙ ПОДПИСЬЮ**

Сертификат: 00B805687401CB38D2B3576ACDC8A25108
 Владелец: ФЕДЕРАЛЬНАЯ СЛУЖБА ГОСУДАРСТВЕННОЙ
 РЕГИСТРАЦИИ, КАДАСТРА И КАРТОГРАФИИ
 Действителен: с 27.06.2023 по 19.09.2024

инициалы, фамилия

ПОЛНОЕ НАИМЕНОВАНИЕ ДОЛЖНОСТИ

Выписка из Единого государственного реестра недвижимости об объекте недвижимости
 Описание местоположения земельного участка

| | |
|--------------------------|-----------------------------|
| Земельный участок | |
| Лист № 1 раздела 3.2 | Всего листов раздела 3.2: 1 |
| Вид объекта недвижимости | |
| Всего разделов: 8 | |
| Всего листов выписки: 12 | |

07.02.2024г. № КУВИ-001/2024-39287750
 Кадастровый номер: 23:24:0701004:83

| Сведения о характерных точках границы земельного участка | | | Средняя квадратичная погрешность определения координат характерных точек границ земельного участка, м |
|--|---------------|------------|---|
| Номер точки | Координаты, м | | |
| | X | Y | |
| 1 | 2 | 3 | 5 |
| 1 | 596427.94 | 2196575.02 | 0.3 |
| 2 | 596378.16 | 2196540.79 | 0.3 |
| 3 | 596413.76 | 2196487.66 | - |
| 4 | 596463.24 | 2196527.75 | - |
| 1 | 596427.94 | 2196575.02 | 0.3 |

Система координат

Сведения о характерных точках границы земельного участка

Средняя квадратичная погрешность определения координат характерных точек границ земельного участка, м

5

0.3

0.3

-

-

0.3

ДОКУМЕНТ ПОДПИСАН ЭЛЕКТРОННОЙ ПОДПИСЬЮ

Сертификат: 00B8056B7401CB38D2B3376ACD8425108


Владелец: ФЕДЕРАЛЬНАЯ СЛУЖБА ГОСУДАРСТВЕННОЙ РЕГИСТРАЦИИ, КАДАСТРА И КАРТОГРАФИИ


Действителен: с 27.06.2023 по 19.09.2024

ПОЛНОЕ НАИМЕНОВАНИЕ ДОЛЖНОСТИ

ИНИЦИАЛЫ, ФАМИЛИЯ

Выписка из Единого государственного реестра недвижимости об объекте недвижимости
Сведения о частях земельного участка


| | | | |
|---|---------------------------|-------------------|--------------------------|
| Земельный участок | | | |
| вид объекта недвижимости | | | |
| Лист № 1 раздела 4 | Всего листов раздела 4: 1 | Всего разделов: 8 | Всего листов выписки: 12 |
| 07.02.2024г. № КУВИ-001/2024-39287750 | | | |
| Кадастровый номер: 23:24:0701004:83 | | | |
| План (чертеж, схема) части земельного участка | | | |
| Учетный номер части: 23:24:0701004:83/1 | | | |
|  | | | |
| Масштаб 1:200 | | | |

| | |
|---|--|
| Условные обозначения: | |
|  | |
| ДОКУМЕНТ ПОДПИСАН ЭЛЕКТРОННОЙ ПОДПИСЬЮ | |
| Сертификат: 00ВВ056В7401СВ3802В3576АСДС8425108 | |
| Выдана: ФЕДЕРАЛЬНАЯ СЛУЖБА ГОСУДАРСТВЕННОЙ РЕГИСТРАЦИИ, КАДАСТРА И КАРТОГРАФИИ | |
| Действителен: с 27.06.2023 по 19.09.2024 | |
| ПОЛНОЕ НАИМЕНОВАНИЕ ДОЛЖНОСТИ | |
| ИНИЦИАЛЫ, ФАМИЛИЯ | |

Выписка из Единого государственного реестра недвижимости об объекте недвижимости
Сведения о частях земельного участка


| | | | |
|---------------------------------------|-----------------------------|-------------------|--------------------------|
| Земельный участок | | | |
| вид объекта недвижимости | | | |
| Лист № 1 раздела 4.1 | Всего листов раздела 4.1: 2 | Всего разделов: 8 | Всего листов выписки: 12 |
| 07.02.2024г. № КУВИ-001/2024-39287750 | | | |
| Кadaстровый номер: 23:24:0701004:83 | | | |

| Учетный номер части | Площадь, м2 | Содержание ограничения в использовании или ограничения права на объект недвижимости или обременения объекта недвижимости |
|---------------------|-------------|---|
| 1 | 2 | 3 |
| 23:24:0701004:83/1 | 89 | <p>вид ограничения (обременения): ограничения прав на земельный участок, предусмотренные статьей 56 Земельного кодекса Российской Федерации; Срок действия: не установлен; реквизиты документа-основания: постановление Правительства РФ от 24 февраля 2009 г. N 160 "О порядке установления охранных зон объектов электросетевого хозяйства и особых условий использования земельных участков, расположенных в границах таких зон" от 24.02.2009 № 160 выдан: Правительство Российской Федерации; Содержание ограничения (обременения): а) набрасывать на провода и опоры воздушных линий электропередачи; б) размещать любые электропередачи посторонние предметы, а также подниматься на опоры воздушных линий электропередачи; в) размещать любые объекты и предметы (материалы) в пределах созданных в соответствии с требованиями нормативно-технических документов проходов и подъездов для доступа к объектам электросетевого хозяйства, а также проводить любые работы и возводить сооружения, которые могут препятствовать доступу к объектам электросетевого хозяйства, без создания необходимых для такого доступа проходов и подъездов; в) находиться в пределах оговоренной территории и помещений распределительных устройств и подстанций, открывать двери и люки распределительных устройств и подстанций, производить переключения и подключения в электрических сетях (указанное требование не распространяется на работников, занятых выполнением разрешенных в установленном порядке работ), разводить огонь в пределах охранных зон вводных и распределительных устройств, подстанций, воздушных линий электропередачи, а также в охранных зонах кабельных линий электропередачи; г) размещать свалки; д) производить работы ударными механизмами, сбрасывать тяжести массой свыше 5 тонн, производить сброс и слив едких и коррозионных веществ и горюче-смазочных материалов (в охранных зонах подземных кабельных линий электропередачи). е) складировать или размещать хранилища любых, в том числе горюче-смазочных, материалов; ж) размещать детские и спортивные площадки, стадионы, рынки, торговые точки, полевые станы, загоны для скота, гаражи и стоянки всех видов машин и механизмов, проводить любые мероприятия, связанные с большим скоплением людей, не занятых выполнением разрешенных в установленном порядке работ (в охранных зонах воздушных линий электропередачи); з) использовать (запускать) любые летательные аппараты, в том числе воздушных змеев, спортивные модели летательных аппаратов (в охранных зонах воздушных линий электропередачи); и) бросать якоря с судов и осуществлять их проход с огдынными якорями, цепями, лотами, волокушами и тралами (в охранных зонах подводных кабельных линий электропередачи); к) осуществлять проход судов с поднятыми стрелами кранов и других механизмов (в охранных зонах воздушных линий</p> |

| | | |
|---|--|-------------------|
|  | ДОКУМЕНТ ПОДПИСАН | |
| | ЭЛЕКТРОННОЙ ПОДПИСЬЮ | |
| | Сертификат: 00B8056B7401CB38D2B3576ACDC8425108 | |
| | Выдано: ФЕДЕРАЛЬНАЯ СЛУЖБА ГОСУДАРСТВЕННОЙ РЕГИСТРАЦИИ, КАДАСТРА И КАРТОГРАФИИ | |
| | Действителен: с 27.06.2023 по 19.09.2024 | |
| ПОЛНОЕ наименование должности | | инициалы, фамилия |

| | |
|---------------------------------------|--------------------------|
| Земельный участок | |
| Вид объекта недвижимости | |
| Всего листов раздела 4.1: 2 | Всего разделов: 8 |
| Лист № 2 раздела 4.1 | Всего листов выписки: 12 |
| 07.02.2024г. № КУВИ-001/2024-39287750 | |
| Кadaстровый номер: 23:24:0701004:83 | |

| | |
|---|--|
| <p>электропередачи). В пределах охранных зон без письменного решения о согласовании сетевых организаций юридическим и физическим лицам запрещаются: а) строительство, капитальный ремонт, реконструкция или снос зданий и сооружений; б) горные, взрывные, мелиоративные работы, в том числе связанные с временным затоплением земель; в) посадка и вырубка деревьев и кустарников; г) дноуглубительные, землечерпальные и погрузочно-разгрузочные работы, добыча рыбы, других водных животных и растений придонными орудиями лова, устройство водопоев, колка и заготовка льда (в охранных зонах подводных кабельных линий электропередачи); д) проход судов, у которых расстояние по вертикали от верхнего крайнего габарита с грузом или без груза до нижней точки провеса проводов воздушных линий электропередачи через водоемы менее минимально допустимого расстояния, в том числе с учетом максимального уровня подъема воды при паводке; е) проезд машин и механизмов, имеющих общую высоту с грузом или без груза от поверхности дороги более 4,5 метра (в охранных зонах воздушных линий электропередачи); ж) земляные работы на глубине более 0,3 метра (на вспахиваемых землях на глубине более 0,45 метра), а также планировка грунта (в охранных зонах подземных кабельных линий электропередачи); з) полив сельскохозяйственных культур в случае, если высота струи воды может составить свыше 3 метров (в охранных зонах воздушных линий электропередачи); и) полевые сельскохозяйственные работы с применением сельскохозяйственных машин и оборудования высотой более 4 метров (в охранных зонах воздушных линий электропередачи) или полевые сельскохозяйственные работы, связанные с вспашкой земли (в охранных зонах кабельных линий электропередачи);</p> <p>Ресуртовый номер границы: 23:24-6.1344; Вид объекта реестра границ: Зона с особыми условиями использования территории; Вид зоны по документу: Охранная зона воздушной линии электропередачи "ВЛ-0,4 КВ ОТ КТП-НП7-1017 Н.ПЛАСТУНОВСКАЯ";</p> <p>Тип зоны: Охранная зона инженерных коммуникаций; Индекс: Краснодарский край, Павловский район, Новопластуновское с/п, х. Междуреченский</p> | |
|---|--|


 ДОКУМЕНТ ПОДПИСАН
 ЭЛЕКТРОННОЙ ПОДПИСЬЮ
 Сертификат: 00B8056B7401CB382B3576AC8C8425108
 Владелец: ФЕДЕРАЛЬНАЯ СЛУЖБА ГОСУДАРСТВЕННОЙ
 РЕГИСТРАЦИИ, КАДАСТРА И КАРТОГРАФИИ
 Действителен: с 27.06.2023 по 19.09.2024

ПОЛНОЕ НАИМЕНОВАНИЕ ДОЛЖНОСТИ

ИНИЦИАЛЫ, ФАМИЛИЯ

Выписка из Единого государственного реестра недвижимости об объекте недвижимости
Сведения о частях земельного участка


| | |
|---------------------------------------|-----------------------------|
| Земельный участок | |
| вид объекта недвижимости | |
| Лист № 1 раздела 4.2 | Всего листов раздела 4.2: 1 |
| 07.02.2024г. № КУВИ-001/2024-39287750 | Всего разделов: 8 |
| Кадастровый номер: 23:24:0701004:83 | Всего листов выписки: 12 |

Сведения о характерных точках границы части (частей) земельного участка

Учетный номер части: 23:24:0701004:83/1

Система координат

| Номер точки | Координаты, м | | Описание закрепления на местности | Средняя квадратичная погрешность определения координат характерных точек границ земельного участка, м |
|-------------|---------------|------------|-----------------------------------|---|
| | X | Y | | |
| 1 | 2 | 3 | 4 | 5 |
| 1 | 596455.77 | 2196537.75 | - | - |
| 2 | 596453.02 | 2196541.44 | - | - |
| 3 | 596450.89 | 2196539.63 | - | - |
| 4 | 596439.32 | 2196530.1 | - | - |
| 5 | 596438.79 | 2196529.48 | - | - |
| 6 | 596438.52 | 2196528.73 | - | - |
| 7 | 596438.52 | 2196527.93 | - | - |
| 8 | 596439.02 | 2196526.85 | - | - |
| 9 | 596439.64 | 2196526.34 | - | - |
| 10 | 596440.39 | 2196526.07 | - | - |
| 11 | 596441.19 | 2196526.07 | - | - |
| 12 | 596442.25 | 2196526.56 | - | - |
| 13 | 596453.84 | 2196536.1 | - | - |
| 1 | 596455.77 | 2196537.75 | - | - |


 ДОКУМЕНТ ПОДПИСАН
 ЭЛЕКТРОННОЙ ПОДПИСЬЮ
 Сертификат: 00B8056B7401CB38D2B3576ACDC8425108
 Владелец: ФЕДЕРАЛЬНАЯ СЛУЖБА ГОСУДАРСТВЕННОЙ
 РЕГИСТРАЦИИ, КАДАСТРА И КАРТОГРАФИИ
 Действителен с 27.06.2023 по 19.09.2024

ПОЛНОЕ НАИМЕНОВАНИЕ ДОЛЖНОСТИ

ИНИЦИАЛЫ, ФАМИЛИЯ